

DE VERBORGEN GRENS

Atlantikwall
Opdrachtenboekje

‘Ondergronds en
soms zichtbaar,
maar bovenal
geheimzinnig!’

Vouw
dit boekje
in elkaar!

Naam
Groep
Dat is
Datum

jaar na de bevrijding en het
einde van de Tweede Wereld-
oorlog in Nederland.

DE OPDRACHTEN

- 1** Ik zie ik zie wat jij niet ziet. Kijk om je heen. Welke overblijfselen van de Atlantikwall herken je hier?

.....

.....

.....

.....

.....

.....

Zijn deze overblijfselen goed te zien of zijn ze verborgen?
Op welke manier zijn ze verborgen?

.....

.....

.....

.....

.....

.....

Maak hiernaast een tekening van wat jou opvalt.
Doe met je groepje het spelletje **Ik zie ik zie wat jij niet ziet**.

6 Toen en nu.

Zoek en bekijk de foto uit de periode dat de Atlantikwall in gebruik was. Ga naar de plek waar de foto toen is gemaakt. Noem drie verschillen en drie overeenkomsten met de situatie nu. Maak een foto.

.....

.....

7 Voorwerpen uit de Tweede Wereldoorlog.

Welke voorwerpen vind je hier uit de oorlog? Waarvoor werden die gebruikt? Van wie is het geweest?

.....

.....

.....

.....

.....

.....



Dit opdrachtboekje is onderdeel van het Atlantikwall educatiepakket 'De Verborgene Grens'. Meer informatie en de rest van het materiaal vind je op tinqart.com/1535q79

2 Wat is hier op deze plek gebeurd?

Bij welk onderdeel van de Atlantikwall ben je?

Vraag het aan de rondleider.

.....

Wat is hier gebouwd? Waarom? Is het een vuurleidingpost?

Geschutsbunker? Een commandopost? Opslagplaats?

Woonden hier soldaten? Is het een versperring?

.....

.....

.....

3 Zoek een jaartal. Welke jaartallen kun je op deze plaats vinden? Waar vind je het?

.....

.....

Is het een jaartal vóór, tijdens of na de Tweede Wereldoorlog? Vraag aan de rondleider wat dit jaartal betekent!

.....

.....

.....

.....

4 Codenamen.

In de oorlog werden codenamen gebruikt. Vraag naar de codenaam of het typenummer van deze bunker. Waar kun je de code terugvinden?

.....

.....

.....

.....

.....

.....

.....

.....

.....

.....

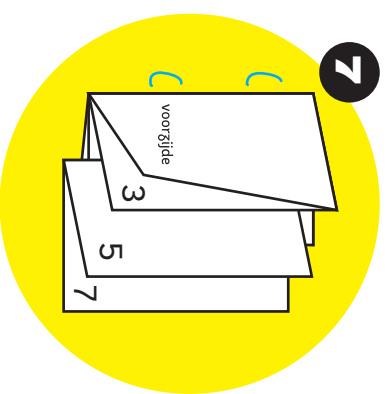
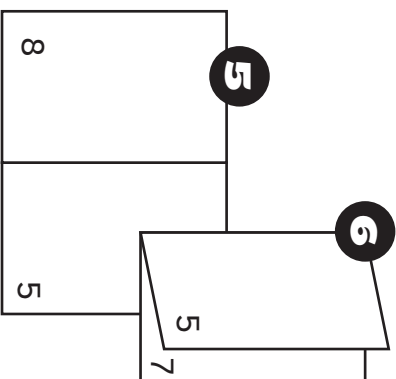
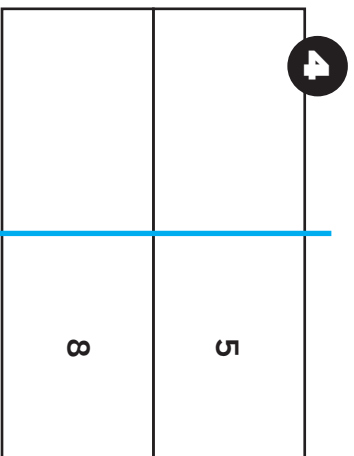
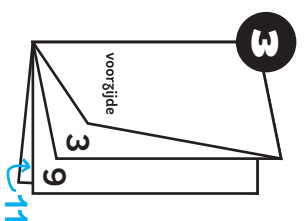
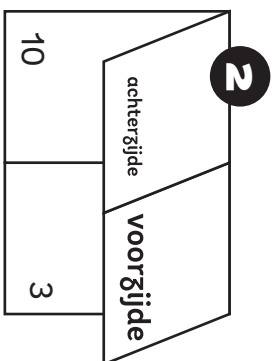
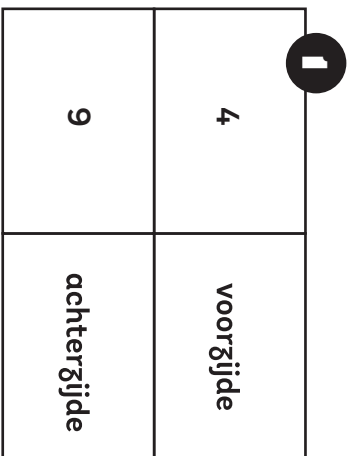
5 Maak een strategische kaart.

Teken op de volgende bladzijde een duidelijke plattegrond van het deel van de Atlantikwall waar je nu bent.

Waar is de uitgang? Hoe dik zijn de muren? Is er een nooduitgang? Zijn er verdiepingen? Zijn er ramen?

Waar is de zee? Welke paden zijn er?

VOUWINSTRUCTIE



Leg het boekje plat,
doe in de rug twee nietjes
en knip de pagina's open.

